



**КОМИТЕТ ИМУЩЕСТВЕННЫХ ОТНОШЕНИЙ
АДМИНИСТРАЦИИ ПЕРМСКОГО МУНИЦИПАЛЬНОГО ОКРУГА**

РЕШЕНИЕ

о размещении объектов № 526

Пермский край
Пермский муниципальный округ

03.03.2025

Комитет имущественных отношений администрации Пермского муниципального округа разрешает Акционерному обществу «Газпром газораспределение Пермь» (ИНН 5902183841, ОГРН 1025900512670, почтовый адрес: 614000, г. Пермь, ул. Петропавловская, 43)

размещение объекта «Газопровод давлением до 1,2 Мпа, для размещения которого не требуется разрешения на строительство»

на землях муниципальной собственности.

на срок 1 год

Местоположение: расположенных по адресу: Пермский край, Пермский м.о., д. Мокино, ул. Малахитовая, д. 20.

Приложение: схема предполагаемых к использованию земель или части земельного участка.

Особые условия использования:

- 1) При размещении газопровода учесть параметры ширины проезда улично-дорожной сети, во избежание сужения полосы отвода дороги.
- 2) При условии получения разрешения на производство земляных работ.

Заместитель председателя комитета


(подпись, печать)  М.В. Королева

Схема предполагаемых к использованию земель или части земельного участка

Объект: Газопровод давлением до 1,2 Мпа, для размещения которого не требуется разрешения на строительство

Местоположение: расположенных по адресу: Пермский край, м.о. Пермский, д. Мокино, ул. Малахитовая, д. 20

Каталог координат, м

№ точки границы	X	Y
н1	501878.01	2213934.93
н2	501885.86	2213938.75
н3	501903.84	2213947.50
н4	501921.82	2213956.25
н5	501939.81	2213965.00
н6	501940.28	2213964.02
н7	501952.53	2213969.95
н8	501950.35	2213974.45
н9	501875.75	2213939.54
н1	501878.01	2213934.93

Площадь земель или части земельного участка, кв.м.: 386

Категория земель: земли населенных пунктов

Вид разрешенного использования: -

Описание границ смежных землепользователей:

От точки н1 до точки н2 - земельный участок с кадастровым номером 59:32:3980009:7823








От точки н2 до точки н3 - земельный участок с кадастровым номером 59:32:3980009:7822

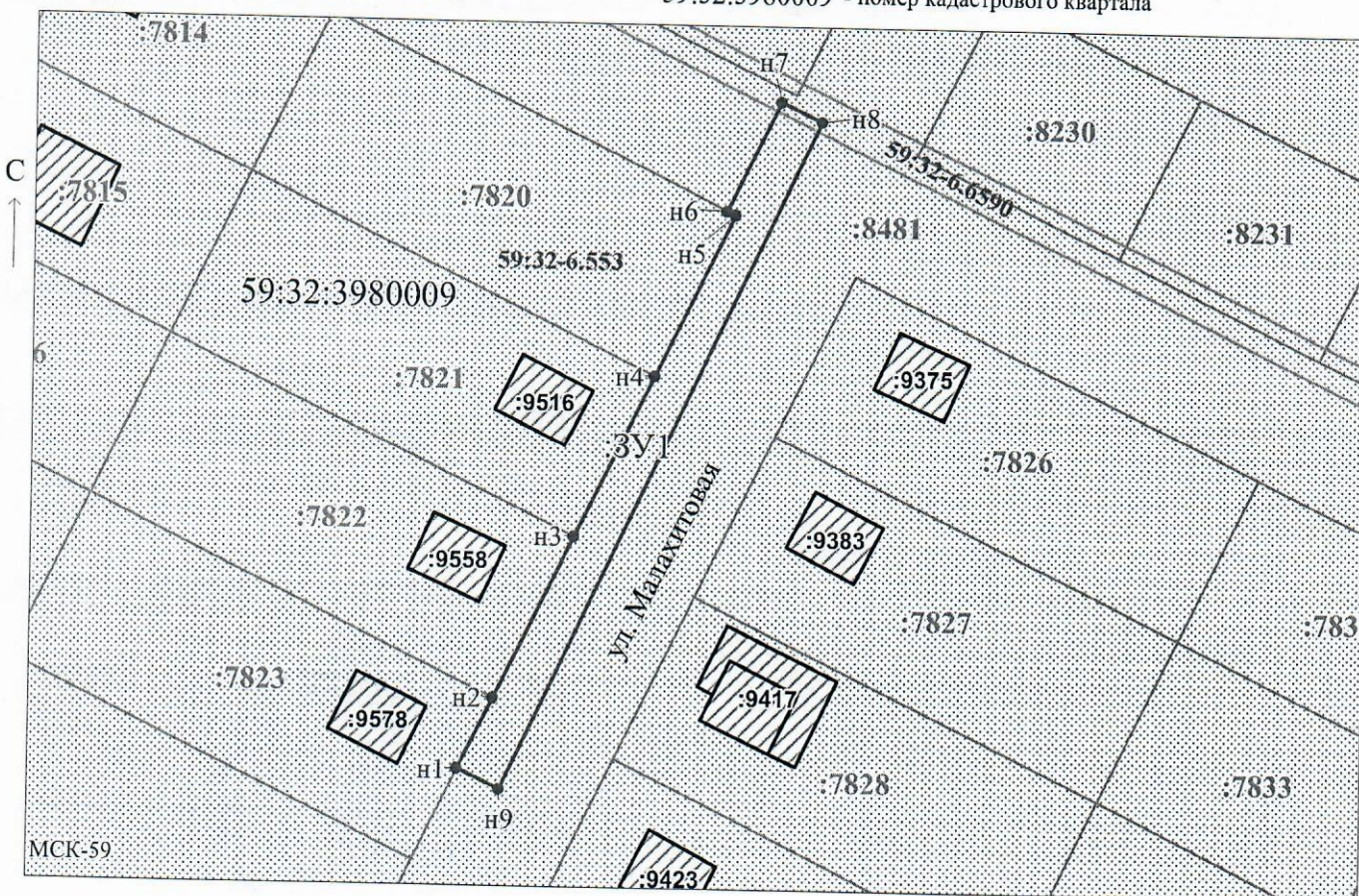
От точки н3 до точки н4 - земельный участок с кадастровым номером 59:32:3980009:7821


От точки н4 до точки н6 - земельный участок с кадастровым номером 59:32:3980009:7820

От точки н6 до точки н1 - земельный участок с кадастровым номером 59:32:3980009:8481

Условные обозначения:

-  - предполагаемый участок земель, на которых планируется размещение объекта
-  - границы и номер земельного участка, сведения о которых внесены в ЕГРН
-  - границы и номер объекта капитального строительства, сведения о которых внесены в ЕГРН
-  - граница кадастрового квартала
-  - зоны с особыми условиями использования территории, сведения о которых внесены в ЕГРН
-  - обозначение запрашиваемого земельного участка
-  н1 - характеристическая точка границ земель или части земельного участка
- 59:32:3980009 - номер кадастрового квартала



Заявитель:  / Егошина И.В.

Масштаб 1:800

МП (подпись, расшифровка подписи)

(для юридических лиц
и индивидуальных предпринимателей)